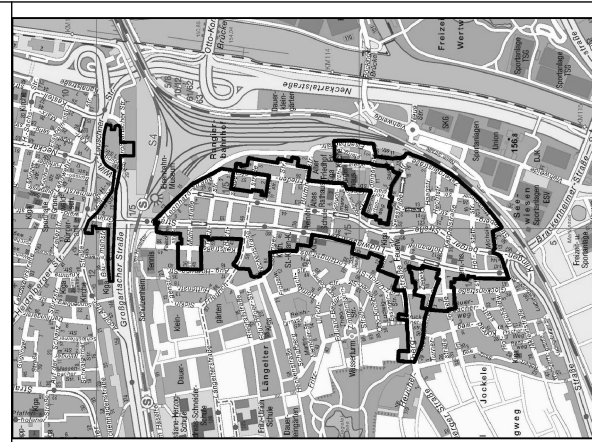


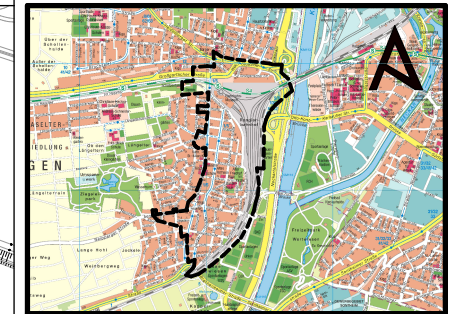
Geltungsbereich
der Erhaltungssatzung o.M.



RAHMENPLAN
HEILBRONN-BÖCKINGEN













ALT-BÖCKINGEN

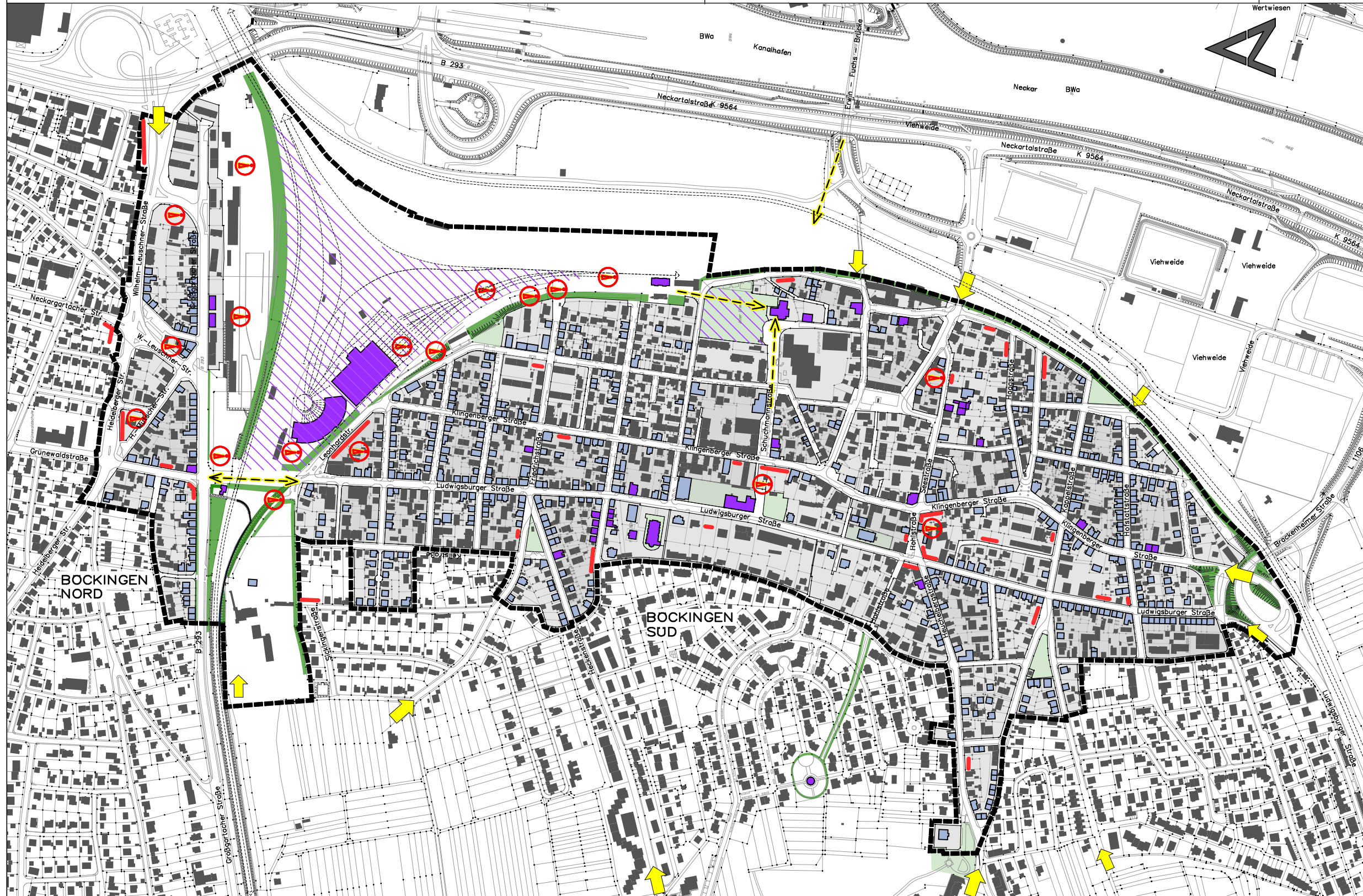
M 1:6000
0 25 60 100 200



Kartengrundlage: Vermessungs- und Katasteramt

ANALYSE
GESTALT / STADTRAUM

-  Baublock
-  denkmalgeschützte Gebäude
-  denkmalgeschützte Freiflächen
-  besonders erhaltenswertes Gebäude
-  Bereich mit Aufwertungs-/Neuordnungsbedarf
-  Baulücken / fehlende Raumkante
-  wichtige Blickbeziehung
-  Stadteingang
-  stadtbildprägende Grünfläche
-  stadtbildprägende Vegetation
-  prägender Wasserlauf
-  Geltungsbereich des Rahmenplanes



HEILBRONN, DEN 03.05.2013
PLANUNGS- UND BAURECHTSAMT

Dr. Böhmer BEARBEITET VON PL-A: vF/EL